

MI02 - Il Mincio tra Mantova ed il Po

Partenza	Mantova, stazione ferroviaria
Arrivo	Ponte di Governolo
Lunghezza totale	21.1 km
Categoria	In bici
Tipo di bicicletta consigliato	Ibrida
Tempo di percorrenza in bici	01:04 (hh:min)
Dislivello in salita	14 m
Dislivello in discesa	9 m
Quota massima	24 m
Difficoltà in bicicletta	Facile
Pavimentato	29 %
Strade sterrate e carrareccie	62 %
Mulattiere e sentieri	9 %
Ciclabilità	100 %
Su percorso protetto	8 %
Periodo consigliato	Tutto l'anno
Come arrivare	Linee Trenitalia su Mantova

Descrizione

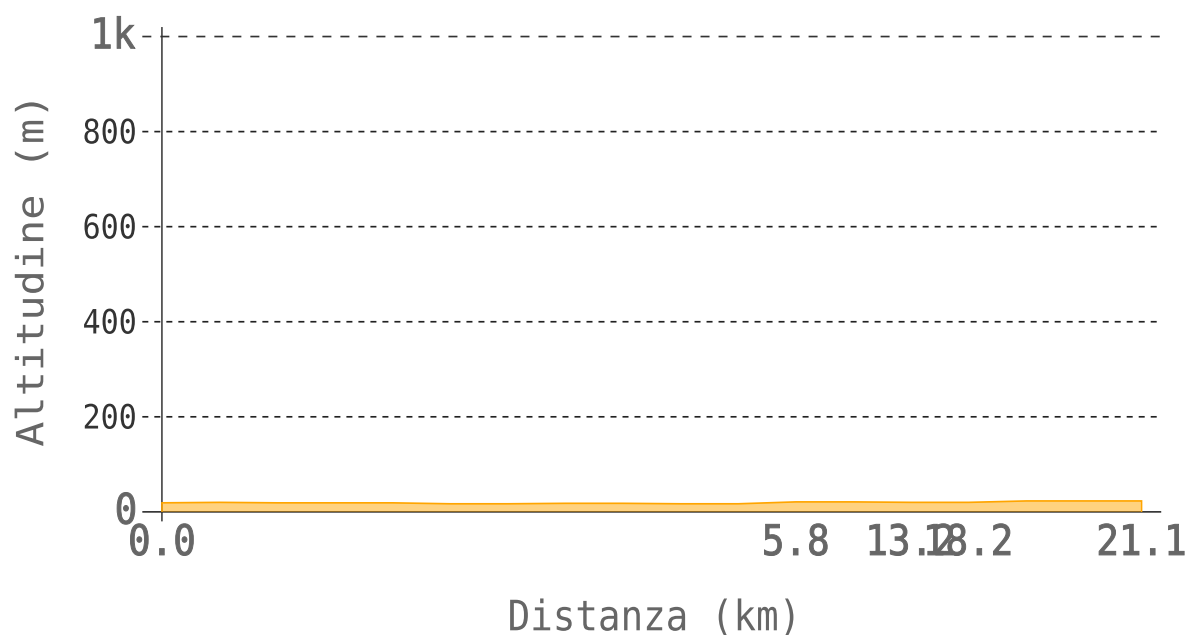
L'itinerario percorre la ciclovia Destra Mincio lungo gli argini spesso sterrati e non sempre in buone condizioni. Assenti i punti di rifornimento d'acqua fuori dai centri abitati.

Nella prima parte del percorso, che si svolge all'interno del Parco del Mincio, gli aspetti ambientali sono l'elemento più interessante.

L'itinerario termina presso il ponte di Governolo dove si raccorda con la ciclovia Sinistra Po. Da qui si può rientrare a Mantova con l'itinerario [Destra Mincio](#) o raggiungere le stazioni ferroviarie di Borgoforte (21 km) o di Ostiglia (20 km) seguendo la Sinistra Po.

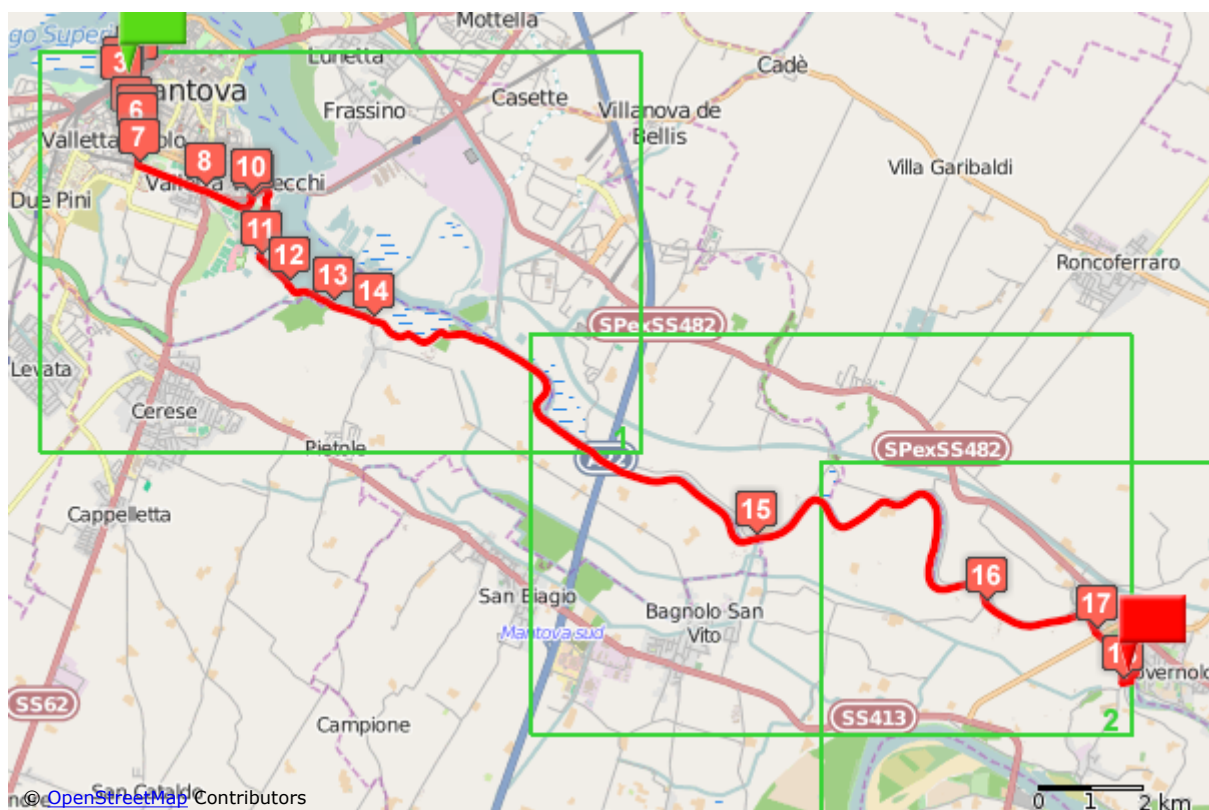
Itinerario realizzato nel 2007 per conto di: [Regione Lombardia - Promozione Attività Turistica](#)
Aggiornamento 2015 per conto di: [Provincia di Mantova - Servizio Turismo e Promozione dei Territori](#)

Profilo altimetrico

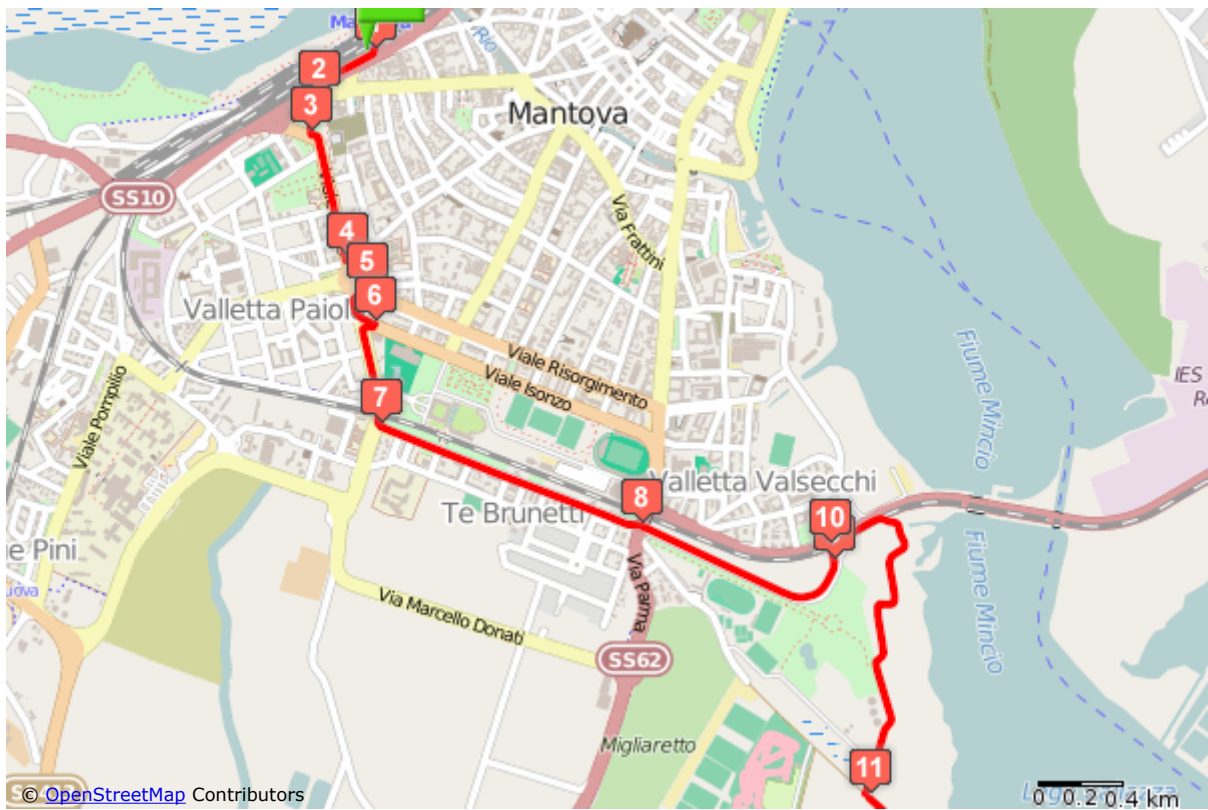


Rif.	km parziali	km totali	Descrizione
	0.0	0.0	con la stazione alle nostra spalle imbocchiamo la strada a destra
	0.3	0.3	percorriamo la rotonda ed entriamo nei giardini a sinistra
	0.1	0.4	usciti dai giardini teniamo la sinistra
	0.5	0.9	attraversiamo la strada al semaforo e proseguiamo dritto sulla pista ciclabile, a sinistra c'è la corsia ciclabile che porta nel centro storico di Mantova
	0.1	1.0	attraversiamo la strada al semaforo a chiamata e proseguiamo sulla pista ciclabile a destra
	0.2	1.2	proseguiamo dritto sulla ciclopedonale di Viale Montello fino al suo termine e superiamo il sottopasso ferroviario
	0.4	1.6	imbocchiamo la ciclabile di via Gian Battista Visi
	0.9	2.5	all'incrocio semaforizzato imbocchiamo Strada Bosco Virgiliano per il villaggio Sos e cantiere Tea
	0.8	3.3	dirigiamoci verso il vicino sottopassaggio a sinistra
	0.1	3.3	imbocchiamo il sentiero che corre tra la strada e il muro di cinta della T.E.A. seguendolo per un lungo tratto che rimane sopraelevato
	1.3	4.6	proseguiamo sulla larga strada bianca
	0.5	5.1	alla sbarra svoltiamo a sinistra nel sentiero in discesa
	0.7	5.8	proseguiamo sulla strada sterrata in direzione di Governolo

Rif.	km parziali	km totali	Descrizione
14	0.6	6.4	arriviamo alla Riserva Naturale "Vallazza", all'incrocio con l'accesso all'attracco di Pietole proseguiamo sulla destra Mincio verso Corte Virgiliana
15	6.8	13.2	alla chiavica Travata proseguiamo lungo l'argine verso Est
16	5.0	18.2	proseguiamo sull'argine asfaltato del Mincio in direzione sud
17	1.7	20.0	attraversiamo la strada provinciale e proseguiamo dritto fino al ponte di Governolo
18	0.8	20.8	l'argine si avvicina al corso del fiume, attraversiamo il ponte di Governolo
	0.3	21.1	fine



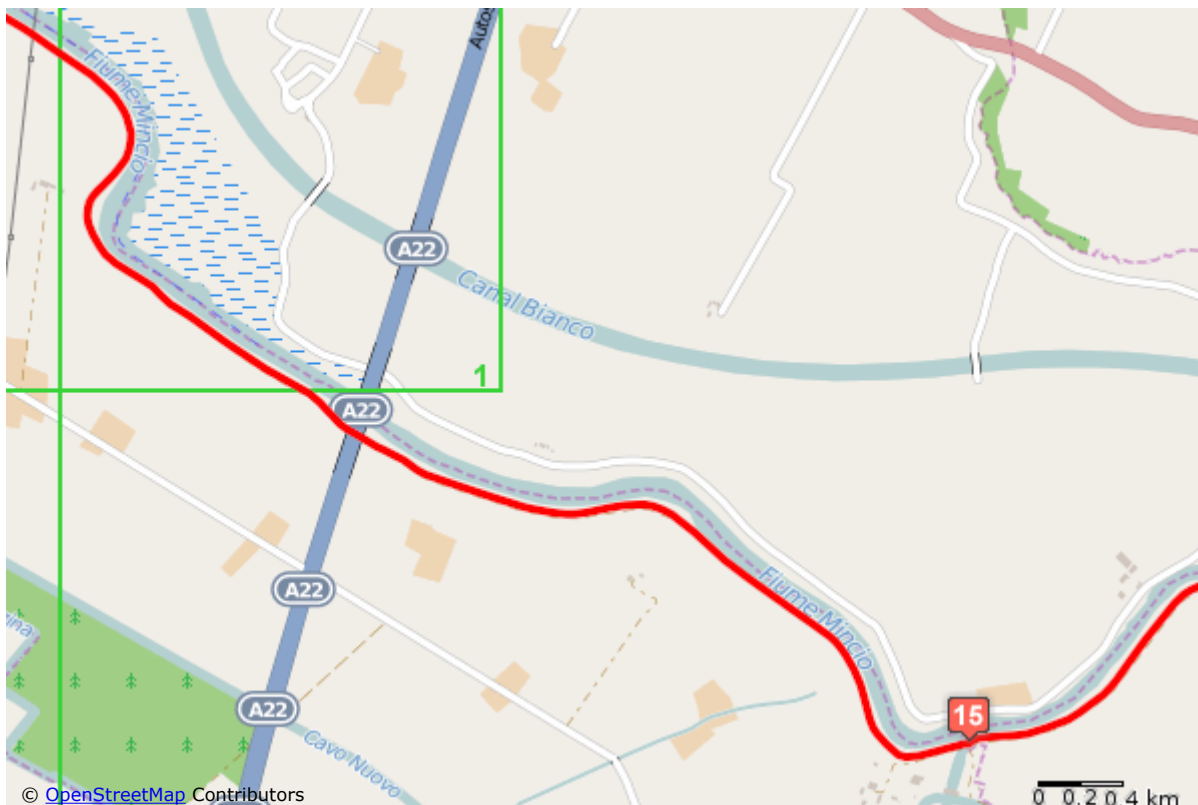
Mappa d'insieme



Mappa di dettaglio n° 1



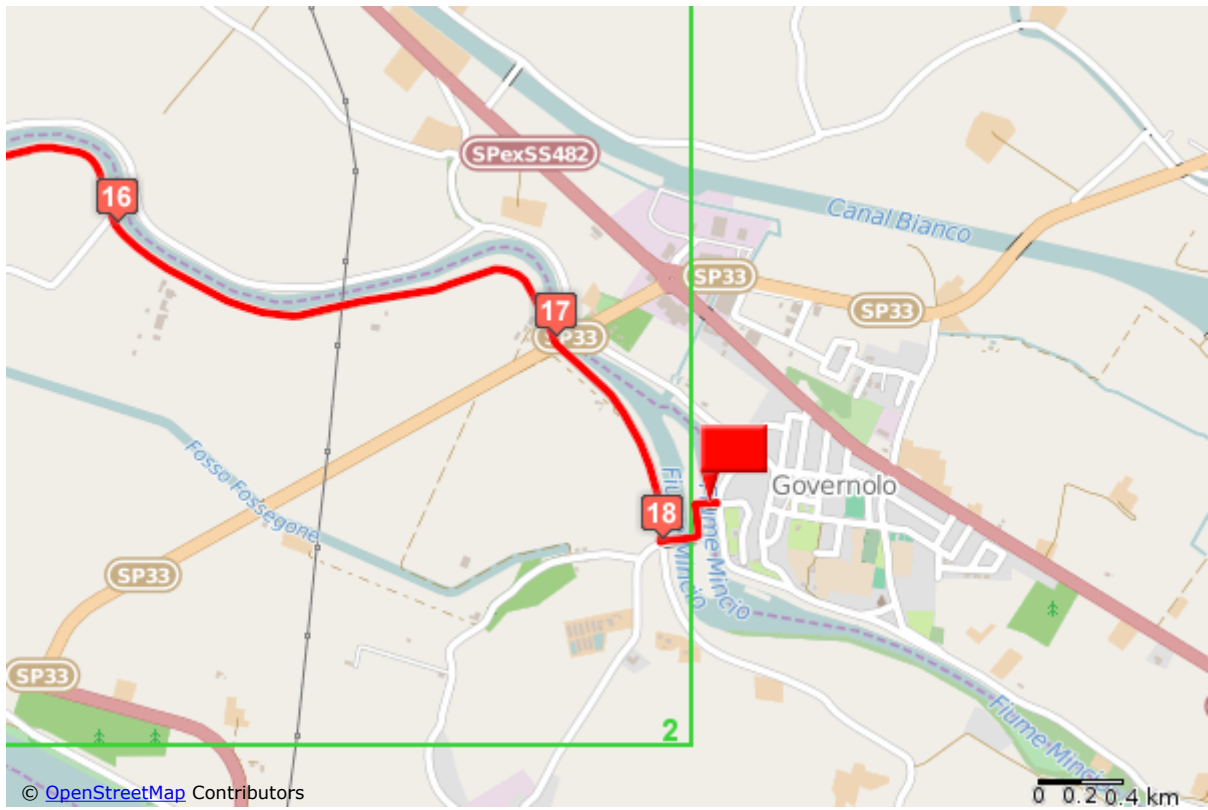
Mappa di dettaglio n° 2



Mappa di dettaglio n° 3



Mappa di dettaglio n° 4



Mapa di dettaglio n° 5